PLANTA ACCESO LADO PARANÁ.

ESCALA 1:250

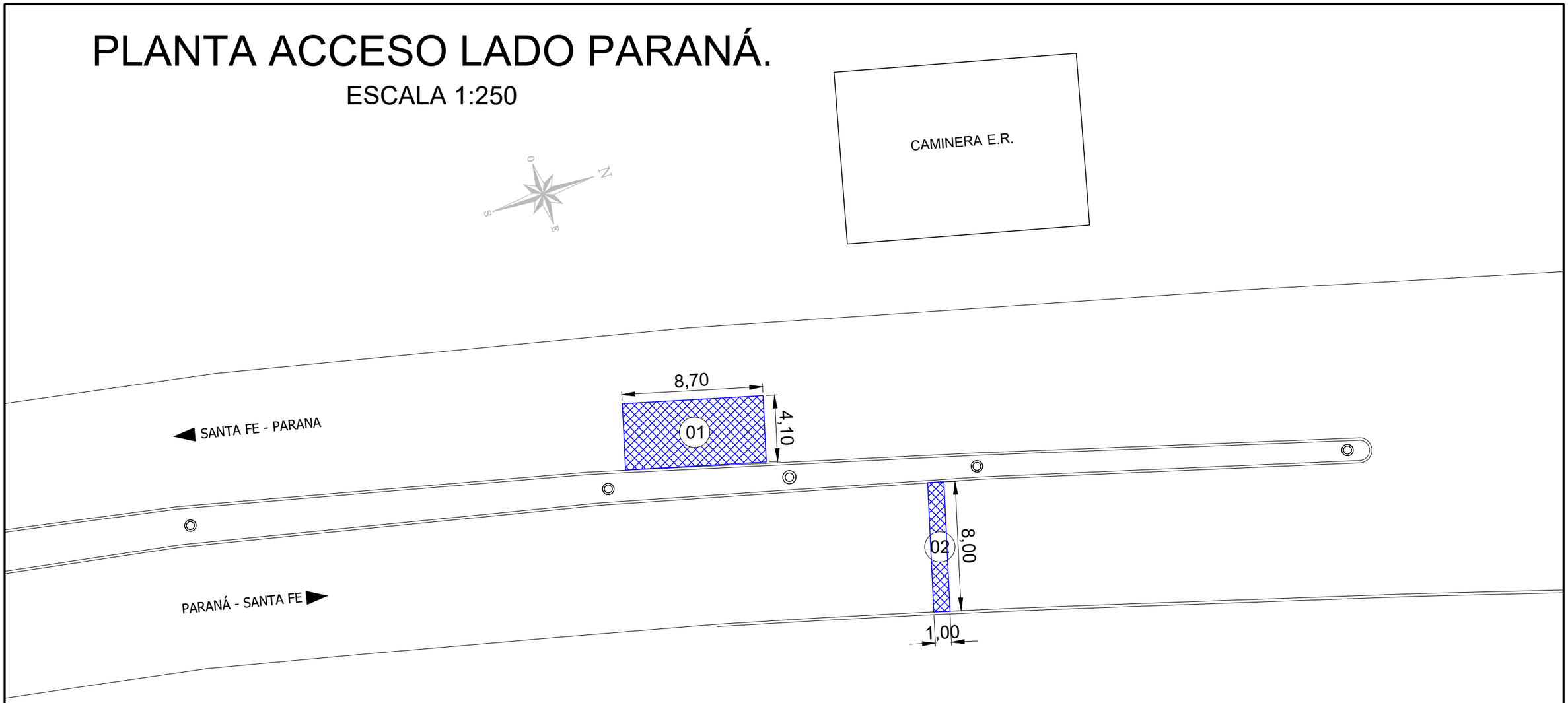

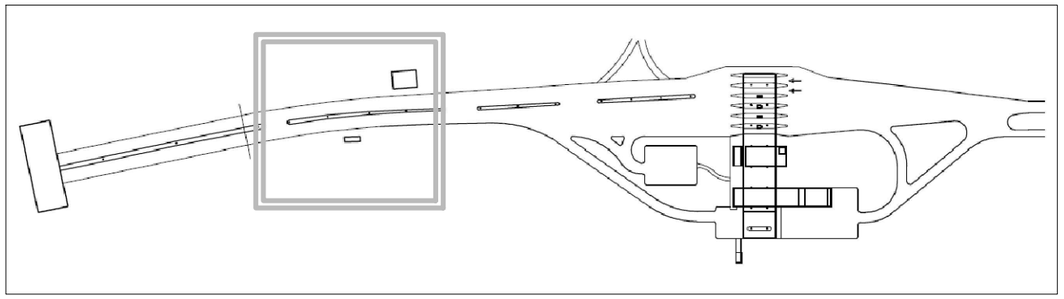

PAQUETE ESTRUCTURAL LOSA N° 02
(INCLUYE ITEM 3)

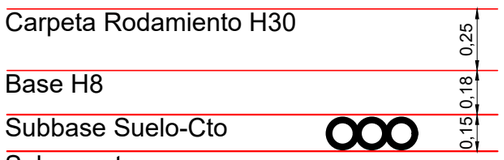

Observaciones:		Fecha	Nombre	Sector de Origen:	PROVINCIAS DE SANTA FE Y ENTRE RÍOS
NINGUNA	Proyectó	26/02/2019	ING. CAMINOS PRIMO	Dirección Técnica	
	Dibujó	08/03/2019	ING. CAMINOS PRIMO	ING. AUGUSTO CORTÉS	
	Revisón 1		ING. ROMERO	N° de Plano: 1/0	Túnel Subfluvial
	Revisón 2				Sello de Aprobación
	Aprobó		ING. CORTES		
	Escala: 1:250	Título: **"BACHEO EN PAVIMENTO RÍGIDO Y OBRAS COMPLEMENTARIAS (ETAPA V)"**			
	Método: S/E				
	Hoja: 01				Fecha Emisión: 18/03/2019
	Prox hoja: 02				

PLANTA ACCESO LADO PARANÁ.

ESCALA 1:250

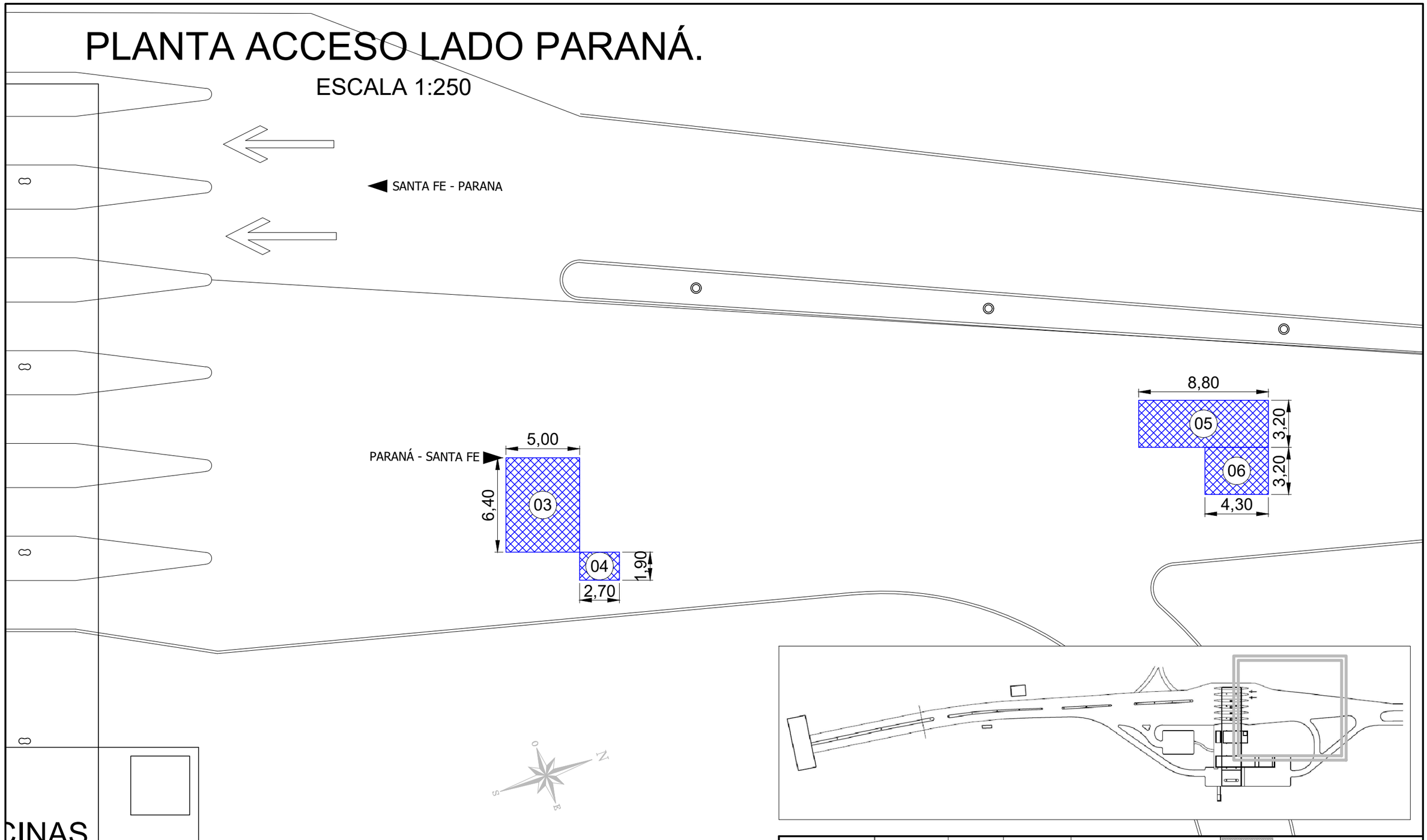

Observaciones:		Fecha	Nombre	Sector de Origen:
NINGUNA	Proyectó	26/02/2019	ING. CAMINOS PRIMO	Dirección Técnica
	Dibujó	08/03/2019	ING. CAMINOS PRIMO	ING. AUGUSTO CORTÉS
	Revisón 1		ING. ROMERO	N° de Plano:
	Revisón 2			2/0
	Aprobó		ING. CORTES	
Escala: 1:250	Título:			
Método: S/E	**"BACHEO EN PAVIMENTO RÍGIDO Y OBRAS COMPLEMENTARIAS (ETAPA V)"**			
Hoja: 01				
Prox hoja: 02				

Túnel Subfluvial

PROVINCIAS DE **SANTA FE Y ENTRE RÍOS**

Sello de Aprobación

Fecha Emisión: 18/03/2019

PLANTA ACCESO LADO SANTA FE.

ESCALA 1:250

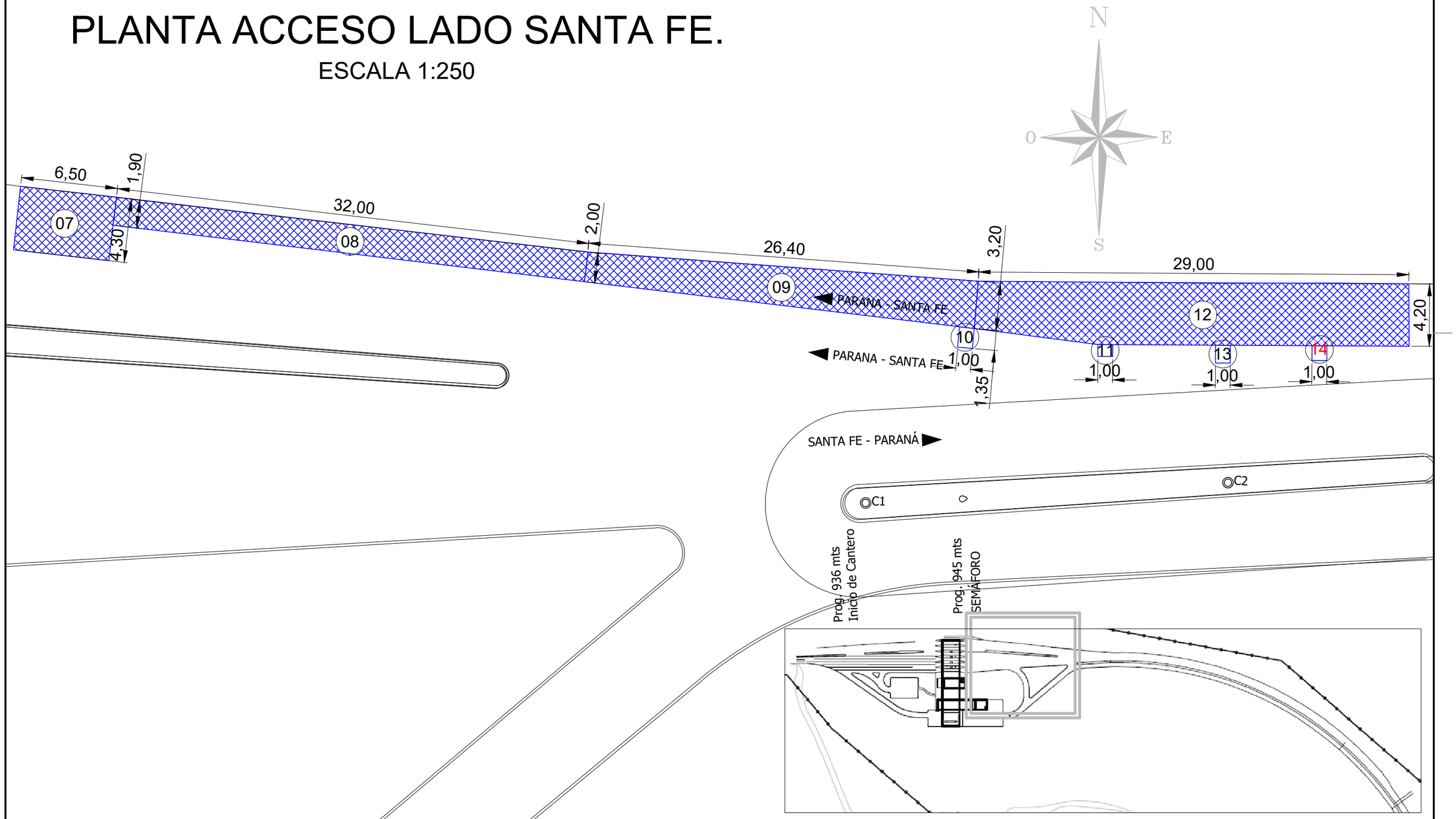

Observaciones:		Fecha	Nombre	Sector de Origen:
NINGUNA	Proyectó	26/02/2019	ING. CAMINOS PRIMO	Dirección Técnica
	Dibujó	08/03/2019	ING. CAMINOS PRIMO	ING. AUGUSTO CORTÉS
	Revisón 1		ING. ROMERO	N° de Plano:
	Revisón 2			3/0
	Aprobó		ING. CORTES	
	Escala: 1:250	Título:		
	Método: S/E	**“BACHEO EN PAVIMENTO RÍGIDO Y OBRAS COMPLEMENTARIAS (ETAPA V)”**		
	Hoja: 03			
	Prox hoja: 04			

Túnel Subfluvial

PROVINCIAS DE
SANTA FE Y ENTRE RÍOS

Sello de Aprobación

Fecha Emisión: 18/03/2019

PLANTA ACCESO LADO SANTA FE.

ESCALA 1:250

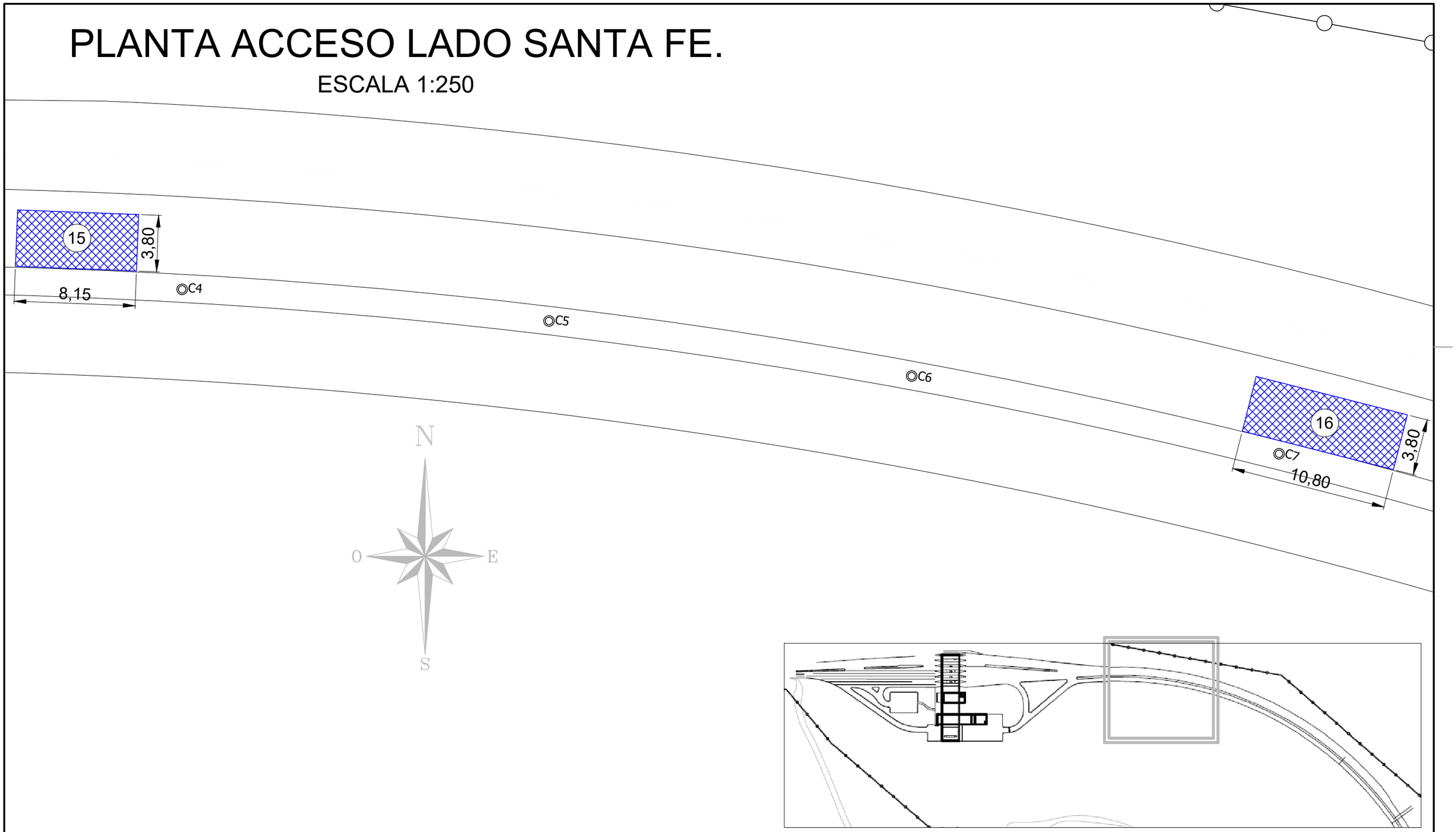

Observaciones: NINGUNA		Fecha	Nombre	Sector de Origen: Dirección Técnica ING. AUGUSTO CORTÉS	PROVINCIAS DE SANTA FE Y ENTRE RÍOS
	Proyectó	26/02/2019	ING. CAMINOS PRIMO		
	Dibujó	08/03/2019	ING. CAMINOS PRIMO		
	Revisón 1		ING. ROMERO	N° de Plano: 04/0	Sello de Aprobación
	Revisón 2				
	Aprobó		ING. CORTES		
	Escala: 1:250	Título: **"BACHEO EN PAVIMENTO RÍGIDO Y OBRAS COMPLEMENTARIAS (ETAPA V)"**			
	Método: S/E				
	Hoja: 04				
	Prox hoja: 05				Fecha Emisión: 18/03/2019

PLANTA ACCESO LADO SANTA FE.

ESCALA 1:250

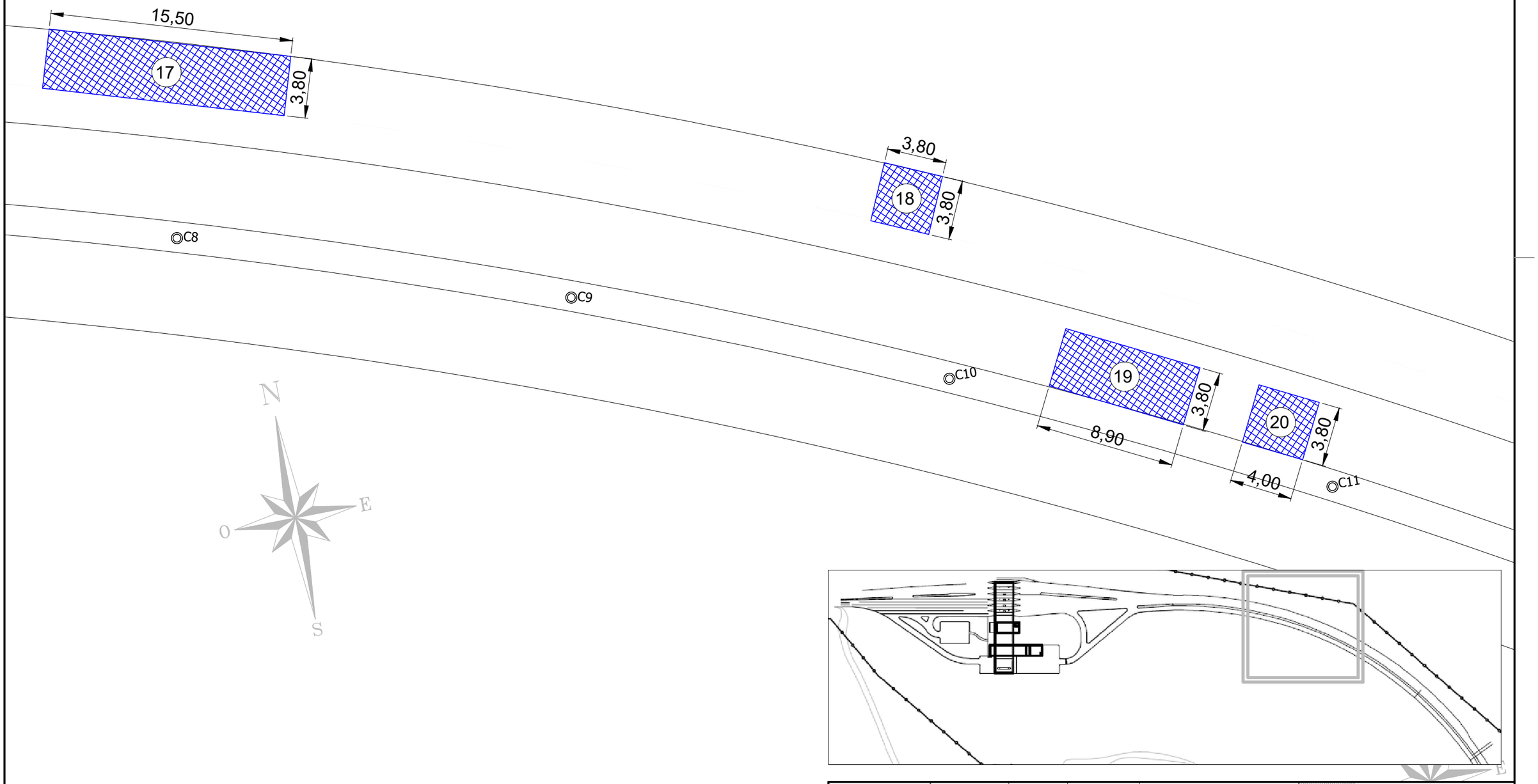

Observaciones:		Fecha	Nombre	Sector de Origen:
NINGUNA	Proyectó	26/02/2019	ING. CAMINOS PRIMO	Dirección Técnica
	Dibujó	08/03/2019	ING. CAMINOS PRIMO	ING. AUGUSTO CORTÉS
	Revisón 1		ING. ROMERO	N° de Plano:
	Revisón 2			05/0
	Aprobó		ING. CORTES	
	Escala: 1:250	Título:		
	Método: S/E	**“BACHEO EN PAVIMENTO RÍGIDO Y OBRAS COMPLEMENTARIAS (ETAPA V)”**		
	Hoja: 05			
	Prox hoja: 06			

Túnel Subfluvial

PROVINCIAS DE **SANTA FE Y ENTRE RÍOS**

Sello de Aprobación

Fecha Emisión: 18/03/2019

PLANTA ACCESO LADO SANTA FE.

ESCALA 1:250

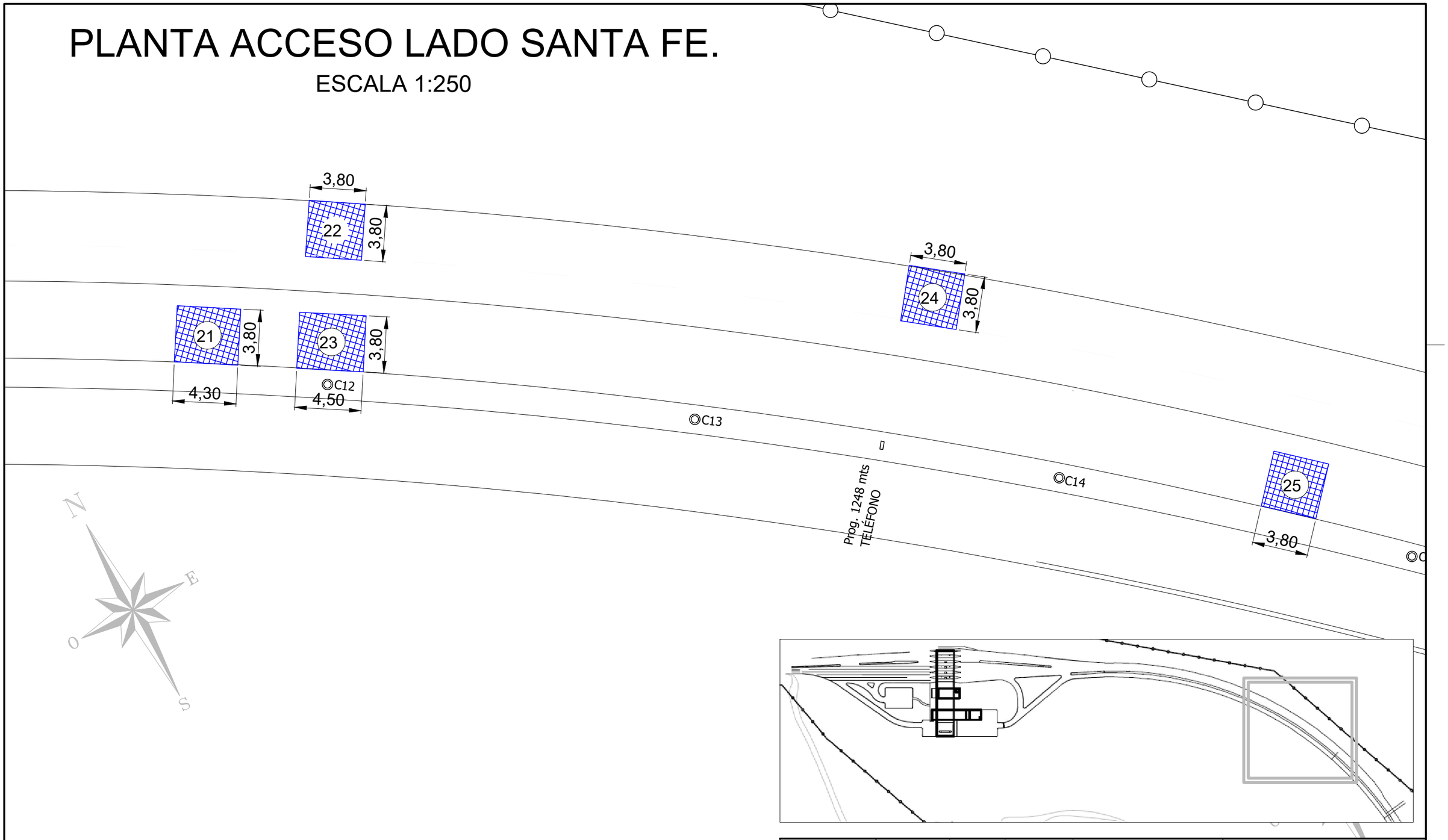

Observaciones:		Fecha	Nombre	Sector de Origen:	PROVINCIAS DE SANTA FE Y ENTRE RÍOS
NINGUNA	Proyectó	26/02/2019	ING. CAMINOS PRIMO	Dirección Técnica	Túnel Subfluvial
	Dibujó	08/03/2019	ING. CAMINOS PRIMO	ING. AUGUSTO CORTÉS	
	Revisón 1		ING. ROMERO	N° de Plano: 06/0	Sello de Aprobación
	Revisón 2				
	Aprobó		ING. CORTES		
	Escala: 1:250	Título: **"BACHEO EN PAVIMENTO RÍGIDO Y OBRAS COMPLEMENTARIAS (ETAPA V)"**			
	Método: S/E				
	Hoja: 06				Fecha Emisión: 18/03/2019
	Prox hoja: 07				

PLANTA ACCESO LADO SANTA FE.

ESCALA 1:250

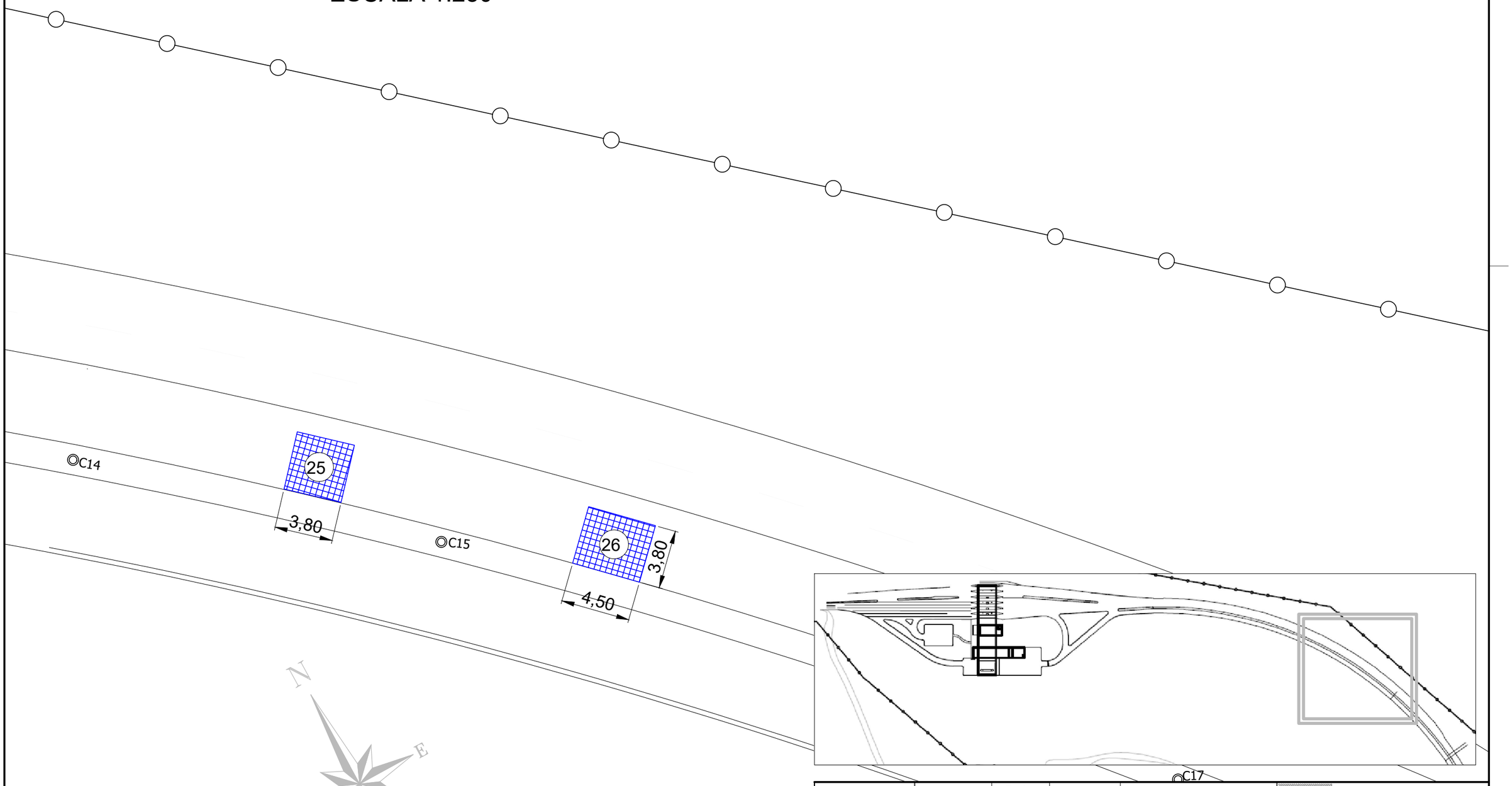

Observaciones:		Fecha	Nombre	Sector de Origen:
NINGUNA	Proyectó	26/02/2019	ING. CAMINOS PRIMO	Dirección Técnica
	Dibujó	08/03/2019	ING. CAMINOS PRIMO	ING. AUGUSTO CORTÉS
	Revisón 1		ING. ROMERO	N° de Plano:
	Revisón 2			07/0
	Aprobó		ING. CORTES	

Escala: 1:250

Método: S/E

Hoja: 07

Prox hoja: --

Título:

"BACHEO EN PAVIMENTO RÍGIDO Y OBRAS COMPLEMENTARIAS (ETAPA V)"

Túnel Subfluvial

PROVINCIAS DE **SANTA FE Y ENTRE RÍOS**

Sello de Aprobación

Fecha Emisión: 18/03/2019